









## Aeropuerto de Son Sant Joan

1. Continúa hacia el **suroeste**  
Unos 2 min avanza 1,0 km  
total: 1,0 km
-  2. Gira a la **izquierda**. avanza 48 m  
total: 1,0 km
3. En la rotonda, toma la **primera** salida por el ramal **Autovía de Levante/Ma-19** en dirección **Palma**  
Unos 2 min avanza 1,1 km  
total: 2,1 km
4. Incorpórate a **Autovía de Levante/Ma-19**  
Unos 2 min avanza 4,2 km  
total: 6,3 km
5. Toma la salida **3** para incorporarte a **Circunvalación de Palma/Ma-20** en dirección **Andratx/Port d'Alcúdia**  
Unos 2 min avanza 2,8 km  
total: 9,0 km
6. Toma la salida **3B** para incorporarte a **Autovía Palma-Sa Pobla/Ma-13** en dirección **Inca/Son Castelló**  
Unos 5 min avanza 8,2 km  
total: 17,2 km
7. Toma la salida hacia **SA Cabaneta/Santa María** avanza 0,4 km  
total: 17,7 km
-  8. Gira a la **derecha** en **Ctra de Palma-Inca/Ma-13A** avanza 0,2 km  
total: 17,8 km
9. En la rotonda, toma la **segunda** salida e incorpórate a **MA-2040** en dirección **Bunyola**  
Pasa una rotonda  
Unos 6 min avanza 4,6 km  
total: 22,4 km
-  10. Gira a la **derecha** para continuar en **MA-2040** avanza 11 m  
total: 22,5 km
-  11. Gira a la **izquierda** en **MA-2020**  
Unos 3 min avanza 2,9 km  
total: 25,4 km



## MA-2020

Estas indicaciones se ofrecen sólo a modo de planificación. Es posible que las obras, el clima, el tráfico u otros factores hagan variar el estado de las carreteras respecto a los resultados del mapa, por lo que deberías tener en cuenta estos aspectos al planificar la ruta. Debes respetar todas las señales y los avisos relacionados con la ruta.