








Aeropuerto de Son Sant Joan

1. Continúa hacia el **suroeste**
Unos 2 min avanza 1,0 km
total: 1,0 km
-  2. Gira a la **izquierda**. avanza 48 m
total: 1,0 km
3. En la rotonda, toma la **primera** salida por el ramal **Autovía de Levante/Ma-19** en dirección **Palma**
Unos 2 min avanza 1,1 km
total: 2,1 km
4. Incorpórate a **Autovía de Levante/Ma-19**
Unos 2 min avanza 4,2 km
total: 6,3 km
5. Toma la salida **3** para incorporarte a **Circunvalación de Palma/Ma-20** en dirección **Andratx/Port d'Alcúdia**
Unos 2 min avanza 4,0 km
total: 10,3 km
6. Toma la salida **5A** hacia **Sóller** avanza 0,3 km
total: 10,6 km
7. Continúa recto avanza 76 m
total: 10,7 km
-  8. Gira ligeramente a la **derecha** en **Ctra de Palma al Puerto de Sóller/Ma-11**
Continúa hacia Ma-11
Pasa 2 rotondas
Unos 11 min avanza 11,2 km
total: 21,9 km
-  9. Gira ligeramente a la **derecha** en **Calle de la Costa de s'Estació/MA-2010**
Continúa hacia MA-2010
Unos 3 min avanza 1,3 km
total: 23,2 km
10. Sigue por **Calle del Pare Bartomeu Caputxí/MA-2020**
Continúa hacia MA-2020
Unos 1 min avanza 0,7 km
total: 23,8 km



MA-2020

Estas indicaciones se ofrecen sólo a modo de planificación. Es posible que las obras, el clima, el tráfico u otros factores hagan variar el estado de las carreteras respecto a los resultados del mapa, por lo que deberías tener en cuenta estos aspectos al planificar la ruta. Debes respetar todas las señales y los avisos relacionados con la ruta.