


# El Trenc i el Salobrar seran parc natural



El Consell de Govern aprovarà a principi de 2009, i després de vint-i-cinc anys de reclamacions, la conversió en parc natural d'un dels reclams turístics de les Illes

Text: **J. Sitges**  
Fotos: **Arxiu**

**CAMPOS** "La platja i el sistema dunar de les Covetes i del Trenc amb el seu àmbit marí, com també el Salobrar, seran un parc natural". Així ho ha anunciat Miquel Ferrà, director general de Biodiversitat. I és que, segons fonts de la Conselleria de Medi Ambient, "el Pla d'Ordenació de Recursos Naturals (PORN) per al Trenc i el Salobrar de Campos es presentarà dins el primer trimestre de 2009 per aprovar-lo, després, en un Consell de Govern".

Un pla que, vint-i-cinc anys després de les multitudinàries manifestacions que impediren la urbanització de bona part de la costa campanera, servirà per "promoure usos públics als terrenys del futur parc natural i als pinars i a les zones agrícoles que hi tenen interès ambiental", explica Ferrà.

## Normativa urbanística

Quan es presenti el projecte que farà realitat el parc natural, "s'obrirà el pertinent període d'audiència i d'informació públiques perquè els prop de tres-cents propietaris afectats i també les institucions pertinents hi puguin formular al·legacions", assegura el responsable autonòmic.

En tot cas, el director general de

**La Conselleria preveu traslladar-ne l'aparcament actual perquè "degrada el sistema dunar"**

**Es proposaran als propietaris diversos recursos per rendibilitzar les seves terres**

Biodiversitat vol deixar constància que "el PORN no afectarà de cap manera la normativa urbanística". Una normativa ja regulada per la Llei d'Espais Naturals, aprovada l'any 1991.

Tot i que les disposicions urbanístiques continuïn igual, és evident que "durant els anys que durí el desplegament del PORN, canviarà la manera d'arribar a la platja però, sobretot, cal destacar que es multiplicaran les activitats que es podran dur a terme en aquests paratges", remarca Ferrà.

Així, explica que s'hi adequaran antigues construccions com a albergs i refugis, s'hi promouran els agroturismes, se senyalitzaran rutes per recórrer a peu o en bicicleta i s'hi habilitarà una zona d'acampada. A més, des de la


Conselleria pretenen crear un centre d'interpretació específic per al parc, un servei que serà la base d'operacions dels "educadors ambientals, els agents que explicaran els hàbits que els visitants han de mantenir per poder conservar allò que es troba en bones condicions i per recuperar les zones degradades".

Precisament, una d'aquestes àrees degradades és "l'aparcament, que s'haurà de redefinir i traslladar a la perifèria del futur parc", segons Ferrà. Una mesura que es combinarà "amb la promoció del transport públic perquè millori encara més la qualitat ambiental del Trenc".


## Més recursos i protecció

A més de l'àmbit del futur espai protegit, la Conselleria de Medi Ambient té previst catalogar algunes zones com a paratges i reserves ambientals, uns terrenys que "també podran aprofitar les ajudes destinades als propietaris d'espais de rellevància ambiental i aprofitar els recursos que preparem des de la Conselleria per rendibilitzar econòmicament els recursos d'aquestes àrees", puntualitza Miquel Ferrà.

Unes mesures que permetran que "una de les platges de referència de les Balears" es converteixi en una "marca de qualitat". •



No totes les salines s'integraran en el parc, però sí una part del Salobrar.



Alguns camins es convertiran en rutes ciclistes i en itineraris per fer a peu.